



LADOS		AZIMUTES	DISTANCIA (m)
Vértices	Vértices		
M-01	M-02	125°12'45,72"	31,54
M-02	M-03	125°12'45,72"	19,72
M-03	M-04	175°20'41,04"	2,00
M-04	M-05	175°20'41,04"	1,67
M-05	M-06	214°11'10,12"	26,75
M-06	M-07	214°18'11,77"	14,28
M-07	M-08	211°25'44,47"	1,60
M-08	M-09	214°06'57,22"	32,24
M-09	M-10	303°43'34,78"	57,72
M-10	M-11	34°26'50,98"	12,75
M-11	M-12	32°53'24,26"	4,03
M-12	M-13	34°12'31,38"	29,48
M-13	M-14	34°02'57,42"	4,24
M-14	M-15	34°23'41,61"	17,96
M-15	M-16	34°30'46,03"	8,18
M-16	M-01	92°34'31,46"	4,70



ESTADO DE GOIÁS
SECRETARIA DE ESTADO DA EDUCAÇÃO
SUPERINTENDÊNCIA DE INFRAESTRUTURA
GERÊNCIA DE PROJETOS E INFRAESTRUTURA

SUPERINTENDÊNCIA DE INFRAESTRUTURA
APROVADO ____/____/____
TÉCNICO RESPONSÁVEL PELA APROVAÇÃO

COLÉGIO ESTADUAL GILBERTO ARRUDA FALCÃO




















ENDEREÇO:
Rua Juraci Rosa Santos, s/n - Santo Antônio do Rio Verde, Catalão - GO

ÁREA DE LEVANTAMENTO:
4.500,80 m²

Isabella P. de Sousa Fernandes
ISABELLA PINHEIRO DE SOUSA FERNANDES
Tecnóloga em Agrimensura
CREA nº 1019316810/D-GO

SECRETARIA DE ESTADO DA EDUCAÇÃO
CNPJ: 01.409.705.0001-20
PREPOSTO: JÉSSICA ALVES BUENO SOUSA
CPF: 033.178.021- 62

Jéssica Alves Bueno Sousa
Gerente de Projetos e Infraestrutura
Engenheira Civil - CREA nº 29288/V
Decreto 25/05/21 D.O. nº 7.587

LEGENDA					
	ASFALTO		MURO		LUMINÁRIA/REFLETOR
	EDIFICAÇÃO		MEIO FIO		POSTE
	CANALETA/GRELHA		MURO DE ARRIMO		FOSSA
	CAIXA DE PASSAGEM		CERCA/ALAMBRADO		CISTERNA
	CENTRAL DE GÁS		PORTÃO		P.V.
	CAIXA D'ÁGUA/RESERVATÓRIO		ÁRVORE		B.L.
			PALMEIRA		

TIPO DE PROJETO:
TOPOGRAFIA

ASSUNTO:
LEVANTAMENTO PLANIALTIMÉTRICO

DATA:
13/10/2021

ESCALA:
1/600

Nº ART:
1020230031580